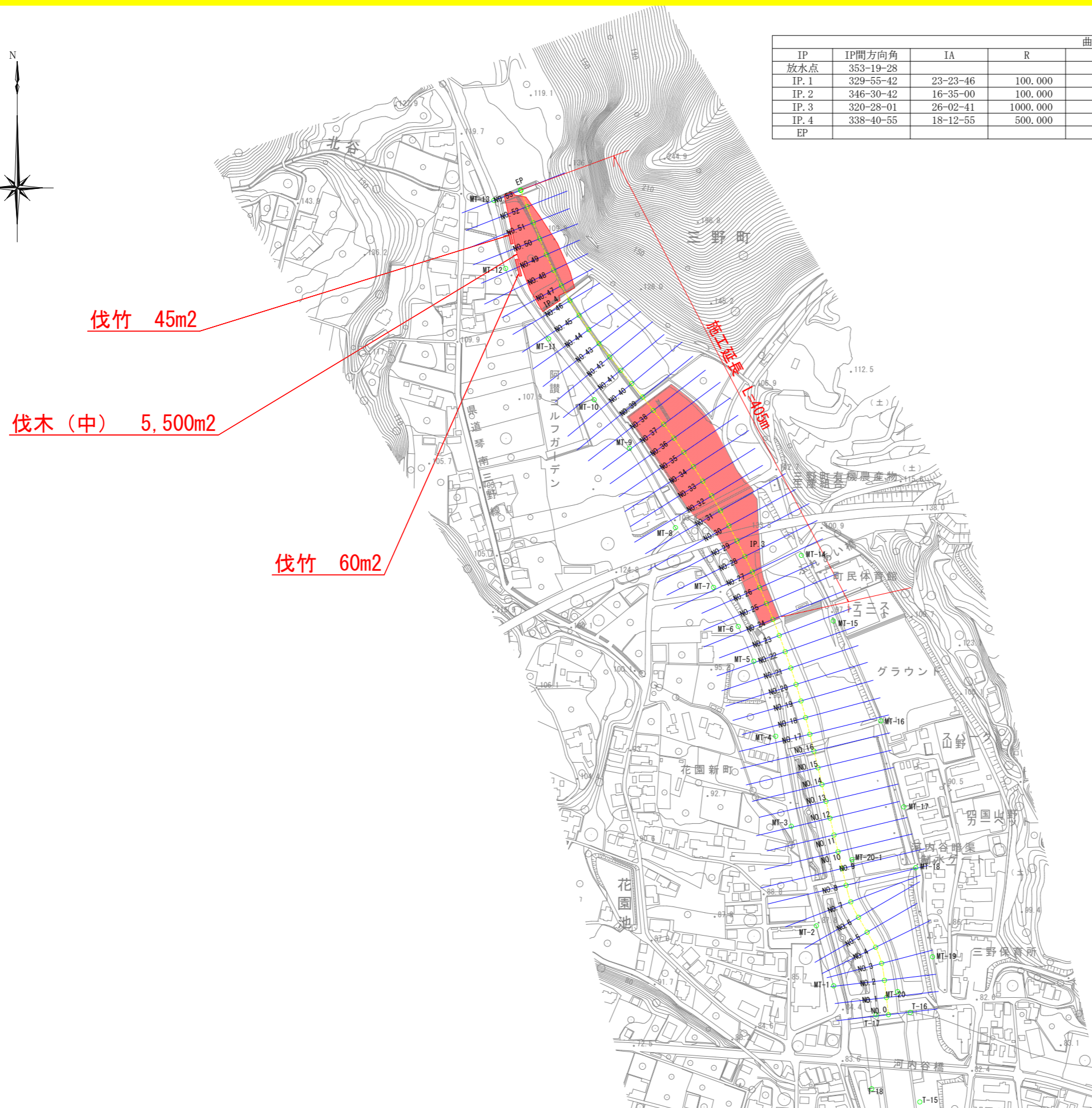




曲線表									
IP	IP間方向角	IA	R	TL	SL	CL	IP間距離	X座標	Y座標
放水点	353-19-28						66.721	116220.518	42879.872
IP. 1	329-55-42	23-23-46	100.000	20.706	2.121	40.834	72.541	116286.787	42872.116
IP. 2	346-30-42	16-35-00	100.000	14.574	1.056	28.943	428.004	116349.564	42835.767
IP. 3	320-28-01	26-02-41	1000.000	231.280	26.397	454.568	364.066	116765.763	42735.936
IP. 4	338-40-55	18-12-55	500.000	80.155	6.384	158.958	139.433	117046.551	42504.199
EP								117176.444	42453.509



伐竹 45m²

伐木(中) 5,500m²

伐竹 60m²

実施設計図面

工事名	R1三土 河内谷川 三・三野芝生池 河道掘削工事(4)		
路線名等	河内谷川		
工事箇所	三好市三野町芝生池(第4分割)		
図面名	平面図		
縮尺	S=1:2,500	図面番号	1/8
事業者名	徳島県西部総合県民局 県土整備部 <三好庁舎>		

標準断面図

S=1:100

NO. 23+19.3~NO. 38+12.5

00+00.00
00+00.00

名称	数量
掘削	16.6m ²

NO. 46+12.0~No. 50+4.0

00+00.00
00+00.00

立木 約φ12 約H7m

実施設計図面

工 事 名 河内川内河川工事(4)

路線名等 河内川

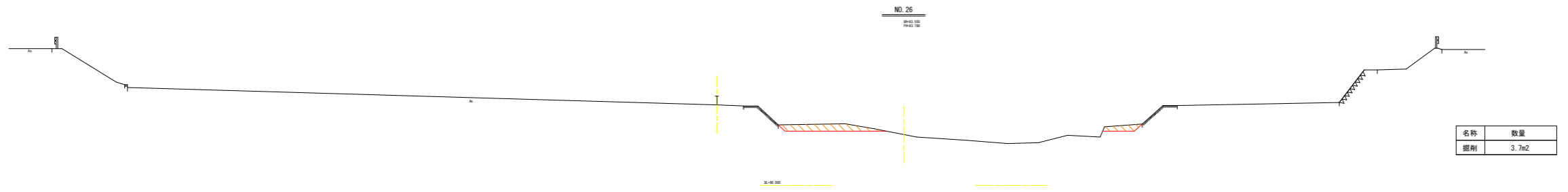
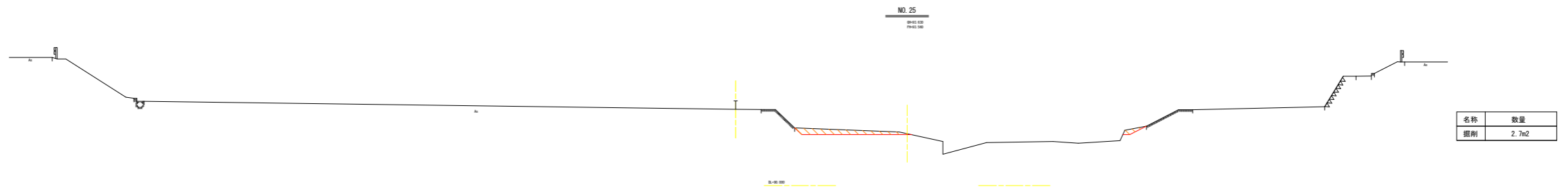
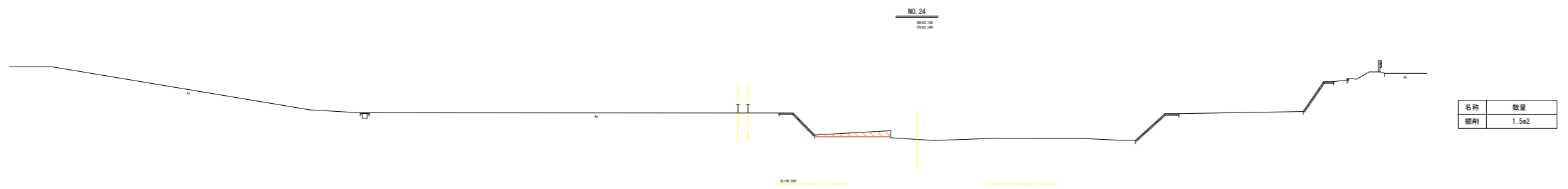
工事箇所 河内川河川工事(第4分署)

図 名 標準断面図

縮 尺 S=1:100 図面番号 3/8

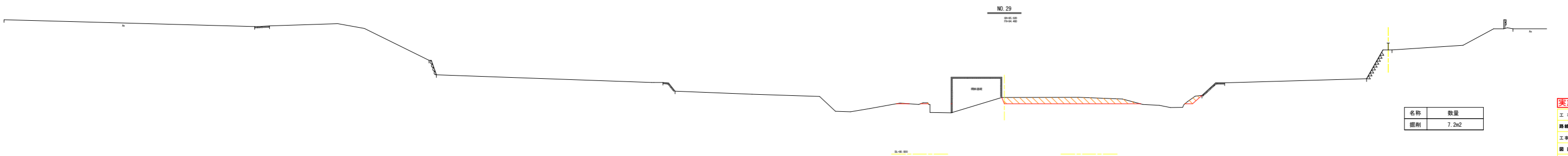

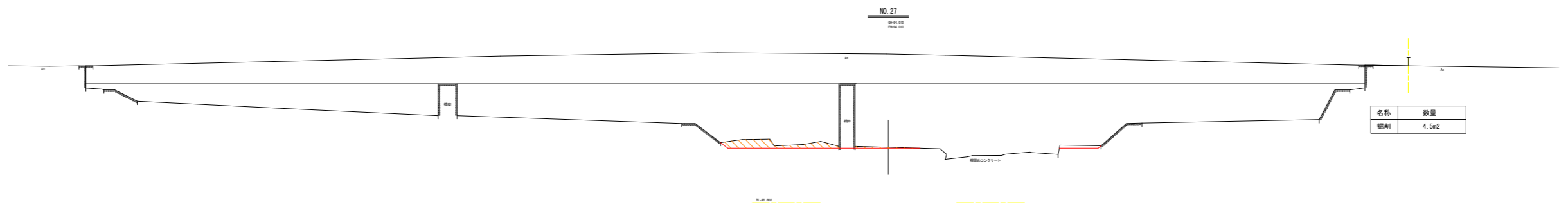
事業名等 河内川河川工事(第4分署) 土木部

事業名等 河内川河川工事(第4分署) 土木部



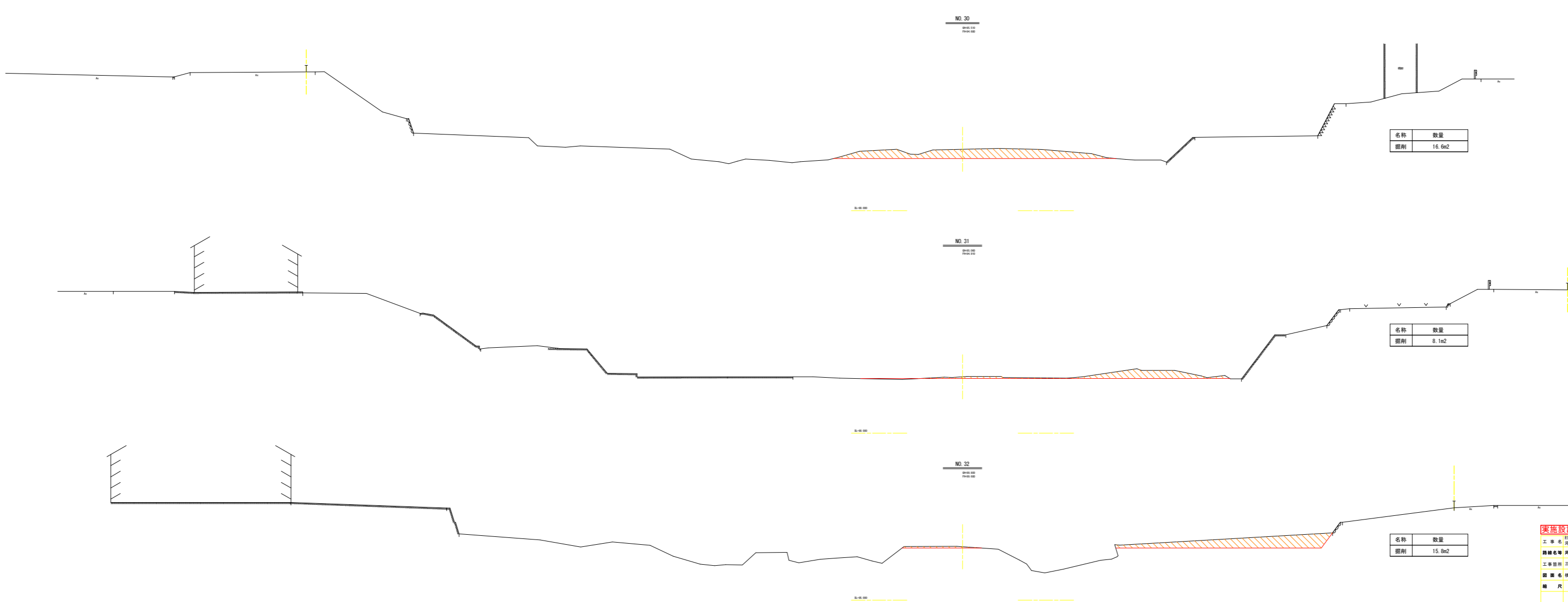
実施設計図面

工事名 和歌山県内河川三ノ上野芝左衛門河川改修工事(4)
 路線名等 河内谷川
 工事箇所 三好市三野町芝左衛門(第4分割)
 図名 横断面図(1)
 縮尺 S=1:100 図面番号 4/8
 事業名等 徳島県河川総合振興局 橋土整備課(三好市河川課)

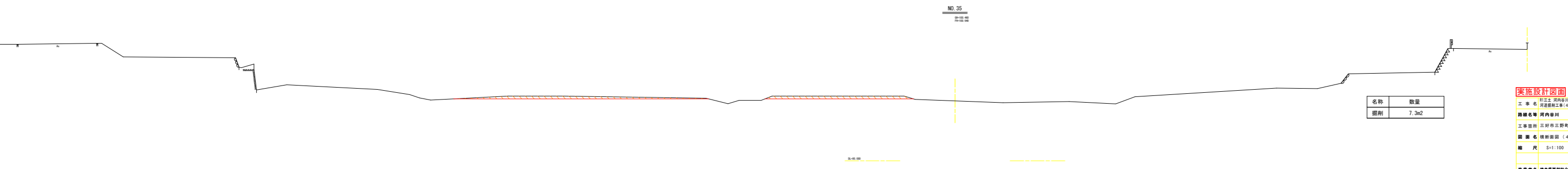
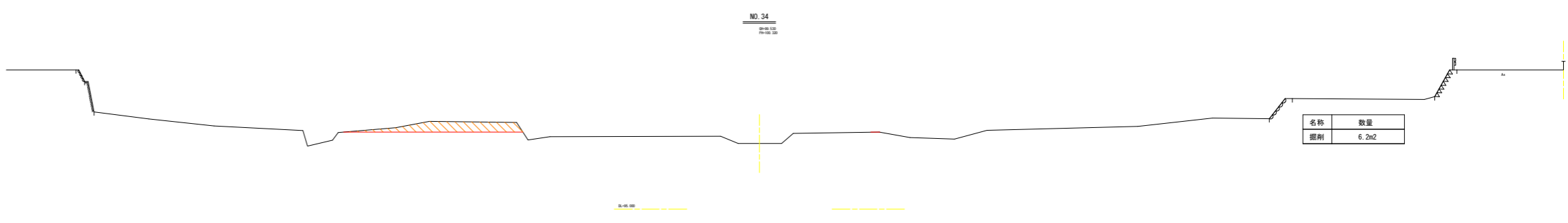
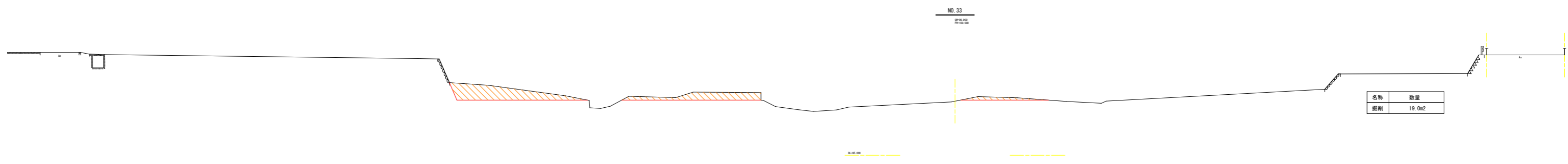


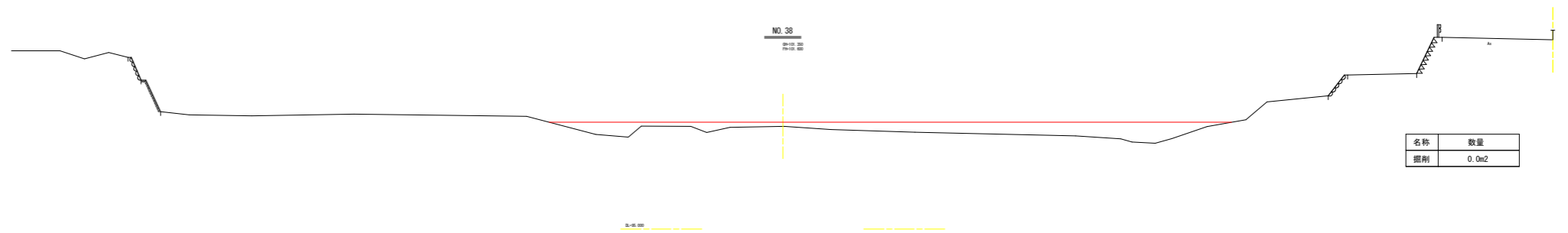
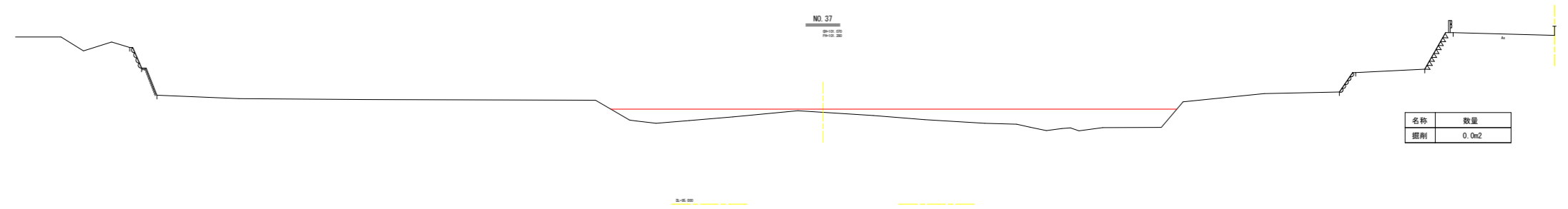
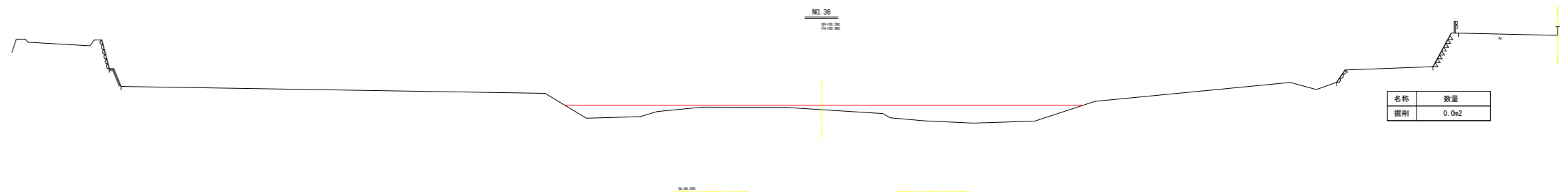
実施設計図面

工 事 名 河内川三ノ上野芝生橋
 河内川三ノ上野芝生橋(4)
 路線名等 河内川
 工事箇所 三野野芝生野芝生地(第4分劃)
 図 名 橋脚設計図(2)
 縮 尺 S=1:100 図面番号 5/8
 事業名 河内川三野野芝生野芝生地(第4分劃)橋脚設計図(2)



実施設計図面	
工事名	和歌山県河内郡川上三野町字生輪河内郡川上三野町(4)
路線名等	河内谷川
工事箇所	三野町三野町字生輪(第4分劃)
図名	横断面図(3)
縮尺	S=1:100 図面番号 6/8
事業者名	徳島県河内郡川上三野町 土木課





実施設計図面

工 事 名 称 和正土 河内川河川 三ノ上野芝左衛門
 河内川河川工事(4)
 路線名称 河内川河川
 工事箇所 三好市三野町芝左衛門 (第4分標)
 図 号 橋脚設計図 (5)
 縮 尺 S=1:100 図面番号 8/8
 事業官名 徳島県河川総合課長 橋土建設課 (三好市)